



## Destaques

### Resultados do desafio para a criação do logótipo dos 50/75 anos da Sagres

É já conhecido o logótipo que este ano irá representar as comemorações do Navio-Escola Sagres, para assinalar os 75 anos do lançamento à água do navio e os 50 anos ao serviço da Marinha Portuguesa e que resultou de um desafio lançado ao público no dia 24 de outubro de 2011.

O logótipo seleccionado irá ser utilizado pela Marinha e pelo navio em todas as actividades comemorativas e protocolares programadas para 2012.

Agradecemos a todos os que participaram com os excelentes [trabalhos](#) apresentados.



1º Lugar: Logótipo apresentado pelo Sr. Miguel António da Rocha e Silva

### Comemorações dos 50/75 Anos da Sagres

Para assinalar a efeméride irão realizar-se várias iniciativas sociais e culturais nas quais se destacam a criação de uma **medalha comemorativa**, a **abertura do navio a visitas**, em Alcântara, de 4 a 12 de fevereiro, e a realização de um **concerto** da Banda da Armada no dia 12 de fevereiro às 17h00.

O programa será divulgado oportunamente no micro-site das comemorações.

### Dia da Marinha 2012 comemorado em Almada



No dia **20 de maio** comemora-se o “Dia da Marinha”. Esta data marca a chegada da Armada de Vasco da Gama à Índia em 1498, a mando do Rei D. Manuel I.

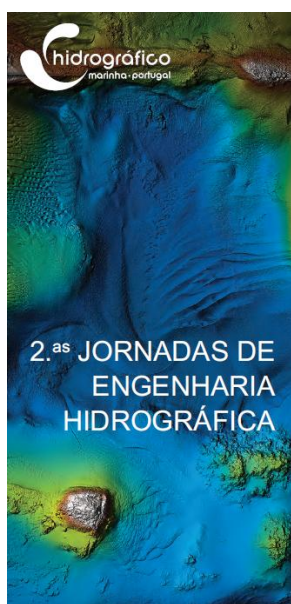
A efeméride é celebrada anualmente através de um conjunto de actividades lúdicas e culturais, que este ano terão lugar em Almada.

## Homenagem aos Mortos da Marinha na Índia em 1961

Homenagear os militares da Armada que, em 18 de dezembro de 1961, deram a sua vida pela pátria.

Este foi o objetivo que reuniu cerca de duzentas pessoas na Base Naval de Lisboa no passado dia 18 de dezembro, 50 anos depois dos acontecimentos.

Saiba mais acerca desta Homenagem da Marinha na edição de janeiro da [Revista da Armada](#).



## Instituto Hidrográfico organiza as 2.ªs Jornadas de Engenharia Hidrográfica

Na semana do Dia Mundial da Hidrografia, nos dias **20, 21 e 22 de junho**, o Instituto Hidrográfico organiza as [2.ªs Jornadas de Engenharia Hidrográfica](#), que terão lugar em Lisboa nas suas instalações.

Com esta iniciativa pretende-se proporcionar um espaço aberto à comunidade técnico-científica nacional, não só da área da engenharia hidrográfica, mas também de áreas como a oceanografia, especialmente a operacional, a navegação, a geologia e química marinhas e também a gestão de dados do ambiente marinho.

Informações sobre apresentação de comunicações podem ser consultadas na [página](#) das Jornadas na internet.

## Reportagens

A Marinha, apostando na divulgação das suas actividades junto do público realiza, periodicamente, reportagens das suas unidades e operações.

Confira as reportagens mais recentes no nosso [site](#) ou no [canal da Marinha Portuguesa no YouTube](#).

[Cerimónia de Homenagem aos Militares da Armada mortos na Índia](#)

[Marinha Boas Festas 2011](#)

[Abertura Solene do Ano Lectivo da Escola Naval](#)

[Fragata NRP D. Francisco de Almeida regresso a Lisboa](#)

[Comemorações dos 75 anos da Escola Naval em Almada](#)

Envie as suas sugestões sobre as unidades e temas que gostaria de ver abordados nas nossas próximas reportagens para [marinha.rp@marinha.pt](mailto:marinha.rp@marinha.pt).

## Área Cultural

### Gostava de visitar um Farol?



A Marinha – Autoridade Marítima Nacional abre ao público vários Faróis **todas as quartas-feiras**, das **14h00 às 17h00**, de forma gratuita, numa iniciativa destinada a dar a conhecer a missão dos Faróis e as funções dos faroleiros.

Esta iniciativa permite ao público visitar a mítica torre do Farol e observar o mar de uma perspectiva única, em três visitas guiadas pelos respectivos faroleiros, que ocorrem às 14h00, 15h00 e 16h00, sem necessidade de marcação prévia.


Conheça os Faróis abertos a visitas no [site](#) da Marinha.

### Mostras documentais e iconográficas na Biblioteca Central da Marinha

A Biblioteca Central da Marinha, nos Jerónimos, leva a efeito nos meses de janeiro e fevereiro duas mostras documentais e iconográficas.

De **9 a 24 de janeiro** estará patente, das 10h00 às 16h30, a mostra com o tema "[Transporte Índia](#)", navio mercante adquirido a Inglaterra em 10 de dezembro de 1871.

De **26 de Janeiro a 10 de fevereiro**, das 10h00 às 16h30, a mostra intitulada "D. Rodrigo de Sousa Coutinho" estará patente ao público. Diplomata, ministro e secretário de estado da Marinha e dos domínios ultramarinos, D. Rodrigo de Sousa Coutinho acompanhou a família Real no Brasil e criou o Observatório Real da Marinha.



## Itinerários Culturais e Patrimoniais

A Marinha realiza, periodicamente, itinerários que incluem visitas guiadas a edifícios da Marinha de reconhecido valor histórico e patrimonial. A inscrição é gratuita e os detalhes e inscrições são divulgados no [site](#) da Marinha.

### Próximos "Itinerários":

**14 janeiro das 9h30 às 16h30:** Hospital de Marinha - Edifício da Administração Central de Marinha (antigo Arsenal de Marinha) - Instituto Hidrográfico (antigo Convento das Trinas).

**25 fevereiro das 09h45 às 13h00:** Instalações Navais de Alcântara (antigo Quartel de Marinheiros) - Biblioteca Central de Marinha, em Belém e Arquivo Histórico (na ex-Fábrica Nacional de Cordoaria).

**24 março das 10h00 às 12h00:** Edifício da Administração Central de Marinha (antigo Arsenal de Marinha).

### Sabia que?



De 2 de Fevereiro de 1845 até 1878 a [Fragata D. Fernando II e Glória](#), actualmente um pólo do Museu de Marinha, navegou mais de **100.000 milhas náuticas** o que equivale a cerca de 5 viagens de circum-navegação.


Fez essencialmente a ligação de Lisboa à Índia, transportando militares, passageiros, degredados e suas famílias, mercadorias diversas, animais e equipamentos.

### “Cartografia Náutica - séculos XVI - XIX” no Museu de Marinha

De **8 de março a 6 de abril** estará patente ao público, no Museu de Marinha, a exposição “Cartografia Náutica - séculos XVI - XIX”.

*Em 5 de março de 1512 nasceu Gerardus Mercator, na cidade flamenga de Rupelmond. Fabricante de instrumentos matemáticos e cartógrafo publicou em 1569 um planisfério na projeção que veio a ficar conhecida pelo seu nome e que é a projeção mais utilizada na condução dos navios no mar.*

*Pedro Nunes deu importantes contributos para esta projeção, ao identificar as limitações das cartas náuticas então em uso. E o processo não terminou com a construção do planisfério de 1569. Outros sábios concorreram para o conhecimento matemático da construção das cartas nesta projeção.*



## Agenda

### 1ª Travessia Aérea do Atlântico Sul

Para assinalar o início da 1ª Travessia Aérea do Atlântico Sul de Gago Coutinho e Sacadura Cabral, realiza-se no dia **31 de março**, em Belém, um concerto comemorativo da Banda da Armada.

Siga-nos em:



**Para informações sobre como ingressar na Marinha contacte:**

- O Centro de Recrutamento da Armada, Instalações Navais de Alcântara, Praça da Armada, 1350-027 Lisboa Telef. 21 394 54 69; Fax: 21 394 55 66; N.º Verde 800 20 46 35 (chamada grátis)  
E-mail: [cra@marinha.pt](mailto:cra@marinha.pt)
- O Gabinete de Divulgação e Informações da Marinha, Praça do Comércio, 1100 -048 Lisboa  
Telef. 21 342 94 39; E-Mail: [gabcema.divulgacao@marinha.pt](mailto:gabcema.divulgacao@marinha.pt).

